



parco nazionale  
dell'**alta murgia**

## DETERMINAZIONE DIRIGENZIALE

N. 212/2011	del 01/09/2011
-------------	----------------

<b>OGGETTO</b>	<b>Progettazione ed allestimento dei percorsi ciclopedonali "Iazzo Rosso-San Magno-Castel del Monte" - Intervento ammesso a finanziamento nell'ambito del P.O. FESR Puglia 2007-2013. Conclusione del procedimento relativo alla conferenza di servizi.</b>
----------------	---

Si attesta la regolarità contabile del presente provvedimento.

La spesa prevista con il presente atto trova copertura finanziaria sul Cap. \_\_\_\_\_ - UPB \_\_\_\_\_ del Bilancio di Previsione 2011.

Il Responsabile del Servizio Finanziario

1) Con la presente disposizione si procede alla liquidazione della somma di € \_\_\_\_\_ UPB \_\_\_\_\_ Cap. \_\_\_\_\_ Esercizio 2011

in base all'impegno contabile n. \_\_\_\_\_ dell'anno \_\_\_\_\_

assunto con  deliberazione  determinazione n. \_\_\_\_\_ del \_\_\_\_\_

2) Con la presente disposizione si procede alla liquidazione della somma di € \_\_\_\_\_ UPB \_\_\_\_\_ Cap. \_\_\_\_\_ Esercizio 2011

in base all'impegno contabile n. \_\_\_\_\_ dell'anno \_\_\_\_\_

assunto con  deliberazione  determinazione n. \_\_\_\_\_ del \_\_\_\_\_



parco nazionale  
dell'*alta murgia*

**IL DIRETTORE F. F.**

**CONSIDERATO** che nell'ambito del P.O. FESR 2007/2013 - Asse 4 - linea d'intervento 4.4 - Azione 4.4.1 - Attività C questo Ente ha elaborato una proposta progettuale per l'allestimento dell'itinerario ciclopedonale Jazzo Rosso - S. Magno - Castel del Monte ricadente in alcuni dei Comuni del Parco, nevralgico per la pianificazione di una rete di sentieri in coerenza con la proposta di Piano per il Parco;

**CONSIDERATO** che con Deliberazione Presidenziale n. 03/2010 del 13/07/2010, successivamente ratificata con deliberazione di Consiglio Direttivo n. 12/2010 17/09/2010, è stato adottato il su citato progetto predisposto dall'Ente;

**CONSIDERATO** che con Determinazione Dirigenziale n. 469 del 20-10-2010 del Dirigente del Servizio Ecologia della Regione Puglia, la proposta progettuale per l'allestimento dei percorsi ciclopedonali Jazzo Rosso - S. Magno - Castel del Monte è stata ammessa a finanziamento classificandosi prima nella graduatoria finale;

**CONSIDERATO** che l'intervento è contemplato nell'elenco annuale 2011 del Programma Triennale dei Lavori Pubblici 2011/2013, approvato da questo Ente con Deliberazione del Commissario Straordinario n. 04/2011 del 25/01/2011;

**CONSIDERATO** che, al fine di ottenere, per il progetto definitivo in oggetto, le intese, i pareri, le concessioni, le autorizzazioni, le licenze, i nullaosta e gli assensi comunque denominati richiesti dalla normativa vigente, con nota prot. n. 1234 del 29/03/2011, che qui si richiama integralmente, è stata convocata la riunione della prima Conferenza di Servizi ai sensi dell'art. 14 bis della L. n. 241/1990 e s.m.i, le cui conclusioni sono riportate nel verbale n. 1 allegato "A" alla presente determinazione a formarne parte integrante, trasmesso alle competenti amministrazioni con nota prot. n. 1580 del 26/04/2011;

**CONSIDERATO** che a seguito dei lavori della prima conferenza di servizi è stato necessario integrare ed adeguare la proposta progettuale alle prescrizioni dettate dalle Amministrazioni coinvolte e riportate nel citato verbale;

**CONSIDERATO** che, la proposta progettuale così come modificata, è stata sottoposta alla seconda e conclusiva Conferenza di Servizi in data 18/07/2011 svoltasi presso la sede dell'Ente Parco e le cui conclusioni sono riportate nel verbale allegato "B" alla presente determinazione a formarne parte integrante, trasmesso alle competenti amministrazioni con nota prot. n. 2960 del 08/08/2011;

**PRESO ATTO** delle risultanze della conferenza dei servizi e tenuto conto delle posizioni emerse nel corso dei relativi lavori, quali risultano dai suddetti verbali;

**PRESO ATTO** in particolare che:



parco nazionale\*  
dell'**alta murgia**

**PRESO ATTO** in particolare che:

- gli elaborati del progetto definitivo di cui trattasi, così come risulta agli atti depositati presso la sede dell'Ente Parco e messi a disposizione della seconda conferenza, derivano dal riesame del progetto definitivo approvato nel mese di luglio 2010 resosi necessario per il superamento di alcune criticità rappresentate dall'Ente al Servizio Ecologia della Regione Puglia con nota prot. 1313 del 04/04/2011 e dallo stesso Servizio condivise con nota prot. n. 4849 del 28/04/2011, nonché per integrare ed adeguare la proposta progettuale alle prescrizioni dettate durante i lavori della prima conferenza di servizi;
- i suddetti elaborati di progetto definitivo sono quelli ritenuti necessari per consentire l'acquisizione delle determinazioni di competenza degli Enti preposti al rilascio di pareri, concessioni, autorizzazioni, licenze, nullaosta e assensi comunque denominati, mentre risultano in corso di definizione i restanti elaborati nonché la progettazione esecutiva dell'intervento;

**VISTO** l'art. 14-ter comma 6. bis della Legge n. 241/90, ai sensi del quale l'amministrazione procedente, all'esito dei lavori della conferenza, "[...] valutate le specifiche risultanze della conferenza e tenendo conto delle posizioni prevalenti espresse in quella sede, adotta la determinazione motivata di conclusione del procedimento che sostituisce a tutti gli effetti ogni autorizzazione, concessione, nulla osta o atto di assenso comunque denominato di competenza delle amministrazioni partecipanti, o comunque invitate a partecipare ma risultate assenti, alla predetta conferenza. [...]";

Tanto premesso, quale espletata istruttoria,

**DETERMINA**

- 1)** Le premesse costituiscono parte integrante del presente provvedimento;
- 2) DI PRENDERE ATTO** delle risultanze delle conferenze di servizi, ovvero dei pareri favorevoli e dell'approvazione del progetto definitivo delle opere in oggetto da parte della conferenza stessa, così come discendente dai relativi verbali allegati "A" e "B" alla presente determinazione a formarne parte integrante;
- 3) DI CONCLUDERE** il procedimento relativo alla conferenza di servizi in oggetto, dando atto che, ai sensi della Legge n. 241/90 e s.m.i., la presente determinazione sostituisce a tutti gli effetti ogni autorizzazione, concessione, nulla osta o atto di assenso comunque denominato di competenza delle amministrazioni partecipanti, o comunque invitate a partecipare ma risultate assenti alla predetta conferenza, sul progetto definitivo relativo alla *progettazione ed allestimento dei percorsi ciclopedonali "Iazzo Rosso-San Magno-Castel del Monte"*, intervento ammesso a finanziamento nell'ambito del PO FESR Puglia 2007-2013;



parco nazionale  
dell'**alta murgia**

- 4) DI PROCEDERE** all'acquisizione dell'autorizzazione paesaggistica prima della realizzazione degli interventi, come richiesto durante i lavori della conferenza di servizi dalla Soprintendenza per i Beni Architettonici e Paesaggistici con nota prot. 9049 del 13/07/2011;
- 5) DI DARE ATTO** che:  
l'Ente Parco Nazionale dell'Alta Murgia, incaricato della progettazione giusta determinazione dirigenziale n. 137 del 12/07/2010, procederà con la redazione degli elaborati per la definizione del progetto esecutivo in ossequio al D.Lgs. 163/06 e s.m.i. e del D.P.R. n. 207 del 05/10/2010 e delle risultanze delle conferenze di servizi;
- gli elaborati da redigere a completamento del progetto definitivo e per la definizione del progetto esecutivo non incidono sulle determinazioni assunte con le conferenze di servizi in argomento, rimanendo comunque subordinata agli stessi l'adozione del provvedimento di approvazione del progetto esecutivo e degli atti di gara da parte dell'Ente Parco;
- 6) DI DARE ATTO** che il presente provvedimento non necessita del visto di regolarità contabile, non implicando impegno di spesa;
- 7) DI TRASMETTERE** copia della presente determinazione a tutti i soggetti invitati a partecipare alle conferenze di servizi in argomento;
- 8) DI PROCEDERE** alla pubblicazione del presente provvedimento all'albo pretorio dell'Ente;
- 9) DI DICHIARARE** il presente provvedimento immediatamente esecutivo.

**IL DIRETTORE F.F.**

  
Fabio Modesti



parco nazionale\*  
dell'**alta murgia**

Il presente provvedimento è stato pubblicato all'Albo pretorio dell'Ente dal  
02/09/2011 e per 15 giorni consecutivi.

Gravina, \_\_\_\_\_

L'incaricato

Registrato impegno di spesa n. \_\_\_\_ al capitolo \_\_\_\_\_ del bilancio di previsione anno  
\_\_\_\_\_ gestione residui/competenza.

Gravina, \_\_\_\_\_

L'incaricato

Emesso mandato di pagamento n. \_\_\_\_ in data \_\_\_\_\_ sul capitolo  
\_\_\_\_\_ del bilancio di previsione anno \_\_\_\_\_ gestione residui/competenza.

Gravina, \_\_\_\_\_

L'incaricato



parco nazionale  
dell'**alta murgia**

**Progettazione ed allestimento dei percorsi ciclopedonali "Iazzo Rosso-San Magno-Castel del Monte" -intervento ammesso a finanziamento nell'ambito del PO FESR Puglia 2007-2013. Asse IV, Linea 4.4, Azione 4.4.1. Attività C.**

**CONFERENZA DI SERVIZI**

(L. n. 241 del 07-08-90 e s.m.i., art. 14 - D.Lgs. 163/06 e s.m.i.)

**VERBALE N.01 del 18 APRILE 2011**

**PROGETTO AD ISTANZA DELL'ENTE PARCO NAZIONALE DELL'ALTA MURGIA**

L'anno duemilaundici, il giorno diciotto del mese di aprile, alle ore 11:45 nella Sala Conferenze dell'Ente Parco Nazionale dell'Alta Murgia, si riunisce la Conferenza dei Servizi

**P R E M E S S O**

- che con determinazione Dirigenziale della Regione Puglia - Area Politiche per l'Ambiente, le reti e la qualità Urbana, n. 419 del 17-08-2010, si approvava la graduatoria generale dei progetti ammissibili e finanziabili relativi all'Avviso pubblico "Interventi per lo Sviluppo di percorsi di fruizione del Territorio naturale anche attraverso forme che favoriscano intermodalità (percorsi ciclovie) tra le aree urbane e il territorio rurale";
- che in data 03-12-2010 è stato sottoscritto il Disciplinare regolante i rapporti tra Regione Puglia e l'ente Parco Nazionale dell'Alta Murgia, per la realizzazione dell'intervento infrastrutturale di cui all'oggetto;
- è necessario acquisire i pareri e le autorizzazioni di competenza delle Amministrazioni e degli organi direttamente coinvolti, prima della redazione del progetto esecutivo;
- che trattasi di intervento assimilabile a quelli di cui all'art. 6 del D.P.R. 380/01 e s.m.i.;
- che il R.U.P. dell'Intervento in oggetto Arch. Mariagiovanna Dell'Aglio, nominato con Det. Dir. n.137 del 12-07-2010, ha convocato la odierna Conferenza di Servizi per l'acquisizione di pareri, autorizzazioni e nulla osta ai fini della conclusione del presente procedimento amministrativo;
- che la convocazione della Conferenza dei Servizi è stata anticipata a mezzo fax e consegnata a mano a tutte le Amministrazioni coinvolte in data 30-03-2011;
- che la indetta Conferenza di Servizi è regolamentata dagli art. 14 e seguenti della Legge 7 agosto 1990 n. 241 e successive modificazioni;
- che le funzioni di Presidente della Conferenza dei Servizi sono svolte dall'Arch. Mariagiovanna Dell'Aglio;

**TUTTO CIO' PREMESSO**

L'Arch. Mariagiovanna Dell'Aglio, nella qualità di Presidente della convocata Conferenza dei Servizi,


**D I C H I A R A**

- che sono **presenti**, con facoltà di esprimere in modo vincolante la volontà dell'Amministrazione rappresentata:




parco nazionale°  
dell'**alta murgia**

- A. per il COMUNE DI CORATO  
l'Arch. Francesco Suriano;
- B. per la PPROVINCIA DI BARI – Servizio Viabilità  
Ing. Onofrio Tragni;
- C. Per la REGIONE PUGLIA – EX ERSAP  
Dott. Michele Antonio Ippolito;

 Risulta altresì presente  
per L'ENTE PARCO NAZIONALE DELL'ALTA MURGIA il geom. Luigi P.le Bombino;

- che risultano assenti:

- 
1. il rappresentante dell'Acquedotto Pugliese S.p.A. - gruppo REGIONE PUGLIA - REGIONE BASILICATA -
  2. il rappresentante della Soprintendenza per i Beni Architettonici e per il Paesaggio;
  3. il rappresentante del Comune di Andria;
  4. il rappresentante della Regione Puglia - Servizio Foreste;
  5. il rappresentante della Soprintendenza per i Beni Archeologici;
  6. il rappresentante della Regione Puglia – Servizio Ecologia;
  7. il rappresentante del Comune di Ruvo di Puglia;
  8. il rappresentante del Consorzio di Bonifica Terre d'Apulia.

#### DICHIARA

aperti i lavori della Conferenza di Servizi.

Viene nominato segretario della Conferenza, con compiti di predisposizione e redazione del relativo verbale, il Geom. Luigi P.le Bombino, il quale accetta l'incarico.

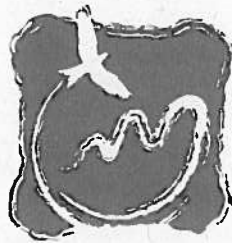
Il Presidente comunica che risultano essere già acquisiti i pareri, le autorizzazioni e nulla osta delle seguenti Amministrazioni:

- **Comune di Ruvo di Puglia**, giusta nota prot. n. 8037 del 14-04-2011, acquisito al prot. n. 1459 del 14-04-2011 (V. **Allegato A**);
- **Soprintendenza per i Beni Architettonici e Paesaggistici per le Province di Bari, BAT e Foggia**, giusta nota prot. n. 4723 del 15-04-2011, acquisito al prot. n. 1467 del 15-04-2011 (V. **Allegato B**);
- **Acquedotto Pugliese S.p.A. gruppo REGIONE PUGLIA - REGIONE BASILICATA** giusta nota prot. n. 45996 del 15-04-2011, acquisita al prot. n. 1472 del 15-04-2011 e nota prot. n. 46116 del 18-04-2011, acquisita al prot. n. 1478 del 18-04-2011 (V. **Allegati C-D**);
- **Comune di Andria**, giusta nota acquisita al prot. n.1482 del 18/04/2011 (V. **Allegato E**)

sono altresì pervenuti i pareri di:

**Regione Puglia - Servizio Foreste** giusta nota prot. 10941 del 18-04-2011 con la quale viene richiesta documentazione integrativa (V. **Allegato F**).

I presenti stabiliscono che la chiusura della presente Conferenza dei Servizi avverrà entro e non oltre il **30 maggio 2011**.



parco nazionale°  
dell'**alta murgia**

Il Presidente descrive l'intervento proposto:

Trattasi di interventi di allestimento dei percorsi cicloclabili "lazzo Rosso - San Magno - Castel del Monte" che attraversano i territori dei Comuni di Ruvo di Puglia, Corato ed Andria, ammessi a finanziamento nell'ambito del PO FESR Puglia 2007 e consistenti in:

a) realizzazione degli itinerari ciclabili denominati:

- "Stazione di Ruvo di Puglia – Masseria La Patanella";
- "Stazione di Corato – S. Magno";
- "Masseria La Patanella – Centro Visita Torre dei Guardiani";
- "Centro Visita Torre dei Guardiani – Le quite di canale del pidocchio";
- "Centro Visita Torre dei Guardiani – S. Magno";
- "S. Magno – Serra Cecibizzo";
- "Serra Cecibizzo – Castel del Monte";

b) allestimento della segnaletica lungo i percorsi progettati (realizzazione e posa in opera di tabelle e segnavia);

c) realizzazione di quattro aree pic nic;

d) ripristino di muri a secco e opere in pietra a secco;

e) pulizia dei percorsi previa la rimozione dei rifiuti e delle micro discariche;

f) ideazione e stampa di brochure promozionale dei percorsi;

g) realizzazione di pagine web dei percorsi da inserire nel sito istituzionale del Parco Nazionale dell'Alta Murgia;

Il Presidente comunica che:

- Per le porzioni di tracciato ricadenti su proprietà private si sta procedendo, in accordo con le Amministrazioni comunali interessate, all'acquisizione dei relativi atti di assenso a mezzo di apposite convenzioni;
- gli interventi proposti non determineranno l'apertura di nuovi tracciati viari, né la variazione della geometria delle strade esistenti e saranno rivolti al transito ciclabile.

Intervene il dott. Ippolito, rappresentante dell'ex ERSAP, il quale esprime parere favorevole subordinato ad eventuali gravami o prescrizioni rappresentati dai Comuni di Corato ed Andria nei cui agri ricadono i cespiti di proprietà attualmente dell'ex ERSAP e per i quali è in itinere la cessione, ope legis, ai Comuni.

Interviene l'Arch. Suriano, rappresentante del Comune di Corato, il quale riferisce che relativamente alle autorizzazioni di competenza della propria Amministrazione perverranno a breve il verbale di conferenza intersettoriale e la copia dell'esame-istruttoria del progetto in ordine all'aspetto paesaggistico.

Interviene l'ing. Tragni, rappresentante del Settore Viabilità della Provincia di Bari, il quale esprime parere favorevole alle seguenti condizioni:

- gli itinerari che interessano le strade provinciali devono essere preclusi ai pedoni;
- gli itinerari ciclabili individuati devono interessare le strade provinciali solo in assoluta mancanza di alternative di percorso su strade a bassissimo tenore di traffico motorizzato, in particolare per la S.P. n. 19 si suggerisce di seguire la S.C. parallela denominata "Viale di Monte Cotugno";
- l'itinerario denominato Centro Visita Torre Guardiani – S. Magno interessa per circa Km. 1,5 la S.P. 238 ex S.S. 378 che non è a basso tenore di traffico ed ha una configurazione planoaltimetrica che presenta delle criticità sulla sicurezza stradale, pertanto è da escludere tale tratto dal predetto itinerario e si suggerisce l'individuazione di un eventuale itinerario alternativo che segua la S.P. 172 che è a basso tenore di traffico.





parco nazionale  
dell'**alta murgia**

Tale parere non sostituisce le autorizzazioni alla collocazione della segnaletica turistica, escursionistica e di indicazione sulle strade provinciali.

Il Presidente preso atto dei pareri espressi e delle note pervenute ;

**DICHIARA**

- che le determinazioni assunte nell'odierna conferenza siano acquisite agli atti del presente procedimento amministrativo per i successivi adempimenti;
- che si trasmetta copia del presente verbale a tutte le Amministrazioni convocate e oggi non presenti e se ne consegna copia agli intervenuti;
- di riservarsi di convocare successive riunioni;
- conclusi i lavori della Conferenza alle ore 13:00.

Gravina in Puglia, 18 aprile 2011

Il Presidente

Arch. Mariagiovanna Dell'Aglio

I partecipanti :

Dott. Michele Antonio Ippolito

Arch. Francesco Suriano

Ing. Onofrio Tragni

Il Segretario  
Geom. Luigi P.le Bombino

ALLA

Parco nazionale dell'Alta Murgia
14 APR. 2011
Prot. n. 1459



COMUNE DI RUVO DI PUGLIA  
 Provincia di Bari  
 Piazza Matteotti 31

Prot. 8037

Ruvo di Puglia, 14 aprile 2011

Trasmessa solo a mezzo fax

Spett.le  
 Ente Parco Alta Murgia  
 c.a. Direttore f.f.  
Fabio Modesti  
 Via Firenze n. 10  
 70024 Gravina in Puglia

**OGGETTO:** Progettazione ed allestimento dei percorsi ciclopedonali "Jazzo Rosso - San Magno - Castel del Monte" - intervento ammesso a finanziamento nell'ambito del PO FESR Puglia 2007 - 2013. Asse IV, Linea 4.4, Azione 4.4.1. Attività C. Convocazione della Conferenza di Servizi, ex art. 14 della Legge 241/90 e s.m. ed i..

In relazione alla nota prot. ST/MD n. 1234 del 29.03.2011 con la quale è stata indetta Conferenza di Servizi, per il giorno 18 aprile 2011, ore 11 presso la sede di Codesto Ente;

VISTO il progetto definitivo riguardante l'allestimento dei percorsi ciclopedonali "Jazzo Rosso - San Magno - Castel del Monte";

RILEVATO che detta progettazione è stata esaminata dalla Commissione Locale per il Paesaggio nella seduta tenutasi in data 4 aprile u.s. riportando parere favorevole;

### SI ESPRIME

condivisione all'intervento progettuale proposto a questa Amministrazione.  
 V.S. vorrà acquisire detta condivisione nell'ambito della predetta Conferenza di Servizi, stante l'impossibilità di prendervi parte per la contestualità di impegni sopraggiunti.

Distinti saluti.

Il Dirigente Settore Servizi Tecnici  
 Ing. Michele STASI



Il Sindaco  
 Ing. Michele STRAGAPEDE

**Parco nazionale dell'Alta Murgia**  
**15 APR. 2011**  
 Prot. n. 1467

ALL.B



*Mascherina fax*

# Ministero per i Beni e le Attività Culturali

Direzione Regionale per i Beni Culturali e Paesaggistici della Puglia

Soprintendenza per i Beni Architettonici e Paesaggistici  
per le province di Bari, Barletta - Andria - Trani e Foggia

Piazza Federico II - Castello Svevo - 70122 - BARI

Tel. 080/5286200 Fax 080/5245540-5286243

E mail sbap-ba@beniculturali.it

Posta elettronica certificata (PEC) mbac-sbap-ba@mailcert.beniculturali.it



**MITTENTE**

**DESTINATARIO**

**ALLA CORTESE  
ATTENZIONE DI**

*Direzione del Parco Nazionale  
dell'Alta Murgia - GRAVINA*

**N° FAX**

*080 3261767*

**MESSAGGIO**

*Conferenza di servizi del 18.04.2011*

**In caso di cattiva ricezione, si prega di telefonare al n. 080 5286214**

**Pagine trasmesse, compresa la presente: 02**

MODULARIO



Ministero per i Beni e le Attività Culturali  
Soprintendenza per i Beni Architettonici e Paesaggistici  
per le province di Bari, Barletta - Andria - Trani e Foggia  
Bari

MBAC-SBAP-BA  
STP  
0004723 15/04/2011  
Cl. 34.19.02/24.1

Al Direttore  
Parco Nazionale dell' Alta Murgia  
Via Firenze, n. 10  
70024 Gravina

Risposta al Foglio del 29/03/2011

n. 1234

Oggetto: Progettazione ed allestimento dei percorsi ciclopedonali "lazzo Rosso-San Magno- Castel del Monte"- Conferenza di Servizi del 18/04/2011, ex art. 14 della L.241/90.

e, p.c.

Regione Puglia  
Assessorato qualità dell'Ambiente  
Servizio Ecologia  
Bari

In riferimento alla nota che si riscontra, riguardante la Conferenza di Servizi convocata per l'acquisizione del parere di competenza circa la questione indicata in oggetto, questa Soprintendenza, esaminata la documentazione progettuale trasmessa e considerate le valenze paesistico-ambientali degli ambiti interessati, comunica quanto segue.

L'iniziativa di realizzare una "ciclovia" rivolta all'uso di mountain-bike e country-bike, per la fruizione e la promozione turistica di una suggestiva quanto significativa porzione del Parco dell'Alta Murgia, appare un obiettivo decisamente condivisibile in termini di valorizzazione paesaggistica, soprattutto se, come in questo caso, supportata da uno studio di fattibilità frutto di una puntuale analisi di ogni componente del territorio.

Ciò premesso, nel merito delle opere previste nel progetto dei percorsi, si rileva la loro completa compatibilità, in termini di materiali e di impatto visivo con le valenze del paesaggio, considerato che per le piste sono previsti essenzialmente lavori di manutenzione dei percorsi sterrati già "esistenti" e di restauro dei muretti a secco che ne delimitano il tracciato.

Analoga positiva considerazione può farsi circa la segnaletica e la cartellonistica didattico-esplicativa, nonché per la sostenibilità ambientale delle opere nel loro complesso.

Pertanto, pur non prevedendo di presenziare alla Conferenza di Servizi in argomento, si ritiene possibile fin d'ora, per quanto di competenza, esprimere il parere favorevole alla esecuzione dei lavori in progetto.

Resta fermo il disposto dell'art. 142, comma 1, "lett."f, del D. Lgs. 42/04 di far procedere la realizzazione di quanto in progetto dall'acquisizione dell'autorizzazione paesaggistica.


Il Soprintendente  
Arch. Salvatore Buonomo

Il Responsabile del procedimento  
Arch. G. TESSO  
Tel. 080 52862



ALL.C

Parco nazionale dell'Alta Murgia
15 APR. 2011
Prot. n. <u>1472</u>



acquedotto  
pugliese  
l'acqua, bene comune

AQP (Acquedotto Pugliese)

USCITA - 15/04/2011 - 0045996



Direzione Operativa  
Area Esercizio Meccanizzato - Manutenzione Centralizzata

Spettabile Parco Nazionale dell'Alta Murgia  
via Firenze. 10

70024 Gravina in Puglia (BA)

→ C.D. ARCA, DELL'AGLIO

**Trasmissione via fax: 080.3261767**

**Oggetto : Progettazione ed allestimento dei percorsi ciclo-pedonali Jazzo Rosso - S.Magno - Castel del Monte - progetto definitivo - interferenze tracciato con piste di servizio dell'Acquedotto Pugliese**

Facendo seguito alle intese intercorse nelle vie brevi, si precisa che, non essendo pervenuti all'Ufficio scrivente gli elaborati di progetto in formato cartaceo, questa Società non può esprimersi in merito a specifiche valutazioni ed eventuali prescrizioni.

Pertanto, nel confermare la disponibilità ad ogni forma di collaborazione, si rinvia esplicito parere in merito all'argomento in parola, dopo l'acquisizione dei dettagli di progetto.

Ad ogni buon fine si precisa altresì la necessità che il progetto identifichi con precisione i punti e le modalità di attraversamento delle piste AQP, analizzate su relazione tecnica.

Nel rimanere a disposizione per ogni ulteriore chiarimento si porgono distinti saluti.

Ing. *Girolamo Vitucci*

d.pastore\_2011

**AQP**

Acquedotto Pugliese S.p.A.  
Sede legale: Via Cognetti, 36 - 70121 - Bari - Telefono +39.080.5723111 - www.aqp.it  
Cap. Soc.: € 41.385.573,80 i.v. Registro delle Imprese di Bari  
C.F. e P. IVA: 00347000721, REA C.C.I.A.A. di Bari n. 414092



**SINGERT**

ALL. D

Nr. 8763 P. 1



acquedotto pugliese  
Facqua bene comune

Parco nazionale dell'Alta Murgia  
18 APR. 2011  
Prot. n. 1478

Direzione Industriale  
Macro Area Bari-Bot

Il Dirigente

AQP (Acquedotto Pugliese)

URCITA - 18/04/2011 - 0045118



Parco Nazionale dell'Alta Murgia  
Via Firenze, 10  
Gravina in Puglia (BA) -  
fax: 080 3261767

alla c.a. RUP Arch Mariagiovanna dell'Aglio

Oggetto: Progettazione ed allestimento dei percorsi ciclopedonali "Iazzo Rosso - San Magno - Castel del Monte" - Conferenza di servizi ai sensi dell'art.14 L. 7/8/90 n. 241

In riscontro alla nota Prot. n. 1234 del 29/03/2011 con la quale è stata indetta apposita C. di S. relativamente al progetto in epigrafe, si comunica che a causa di sopravvenuti improrogabili impegni istituzionali non si può assicurare la presenza.

Esaminati comunque gli elaborati progettuali e, accertato che nell'ambito delle aree oggetto dell'intervento se pur presenti infrastrutture a rete gestite da questa Società, le opere a realizzarsi non vanno a inficiare nella loro esercibilità, si esprime parere favorevole.

È opportuno precisare che, qualora i percorsi ciclopedonali individuati, vadano ad interessare, anche se marginalmente, aree di proprietà di questa società, l'eventuale utilizzo delle stesse dovrà essere regolamentato con apposite convenzioni.

Cordiali saluti

Dott.ssa Francesca Portincasa  
*Francesca Portincasa*

Segreteria logistica Bari

18. Apr. 2011 8:47

AQP

Acquedotto Pugliese S.p.A.  
Sede legale: Via Copernico, 35 - 70121 - Bari - Telefono +39.080.5723911 - www.aqp.it  
Cap. Soc. € 61.325.573,00 i.v. Registro delle Imprese di Bari  
C.F. e P. IVA: 00047000721, REA C.C.I.A.A. n. Bari n. 41402



ALL. E

Piazza Trieste e Trento - ANDRIA (BA)  
Tel.: 0883/290111 centralino  
Fax: 0883/290595

Comune di Andria -  
Settore UFFICIO DI  
PIANO E PIANIFICAZIONE  
STRATEGICA

# Fax

A: Parco Nazionale Alta Murgia  
via Firenze, 10  
70024 Gravina di Puglia (BA)

Da: Comune di Andria -  
Settore UFFICIO DI  
PIANO E  
PIANIFICAZIONE  
STRATEGICA

IV° piano - Piazza Trieste e Trento -

Fax: 080-3281767

Data: 18/04/11

Tel.:

Pagg. 4

Ogg: Progettazione ed allestimento del  
percorsi ciclopedonali "lazzo Rosso -  
San Magno - Castel del Monte"  
Convocazione Conferenza di Servizi.

Cc: 0

Urgente  Da approvare  Vs. commenti  RBVP  Da inoltrare

Parco nazionale dell'Alta Murgia

18 APR. 2011

Prot. n. 7487



DI ANDRIA

Risp. a nota prot. n. .... del

Allegati

SETTORE UFFICIO DI PIANO E  
PIANIFICAZIONE STRATEGICA

Al Direttore FF.  
Parco Nazionale Alta Murgia  
Dr Fabio Modesti  
via Firenze, 10  
70024 Gravina di Puglia (BA)

**OGGETTO:** Progettazione ed allestimento dei percorsi ciclopedonali "lazzo Rosso - San Magno - Castel del Monte" Convocazione Conferenza di Servizi.

Con riferimento alla Vs. nota giusta prot. 28260 del 30/03/2011 relativa alla prima Conferenza di Servizi per la progettazione dei lavori di cui all'oggetto ai sensi dell'ex art. 64 della L. 241/90 e s.m.i., con la presente si trasmette volontà dell'Amministrazione sul progetto con riferimento alle decisioni di propria competenza come di seguito:

1. parere della Commissione Locale per il Paesaggio reso nella seduta del 05/04/2011 giusta verbale n. 17 che integralmente si riporta: "La Commissione esaminata la documentazione allegata alla pratica, considerato che gli interventi proposti non modificano e non alterano le caratteristiche formali dei luoghi, all'unanimità esprime parere FAVOREVOLE";

2. pareri dei Settori Comunali interessati al progetto giusta Verbale di incontro del 15 aprile c.a.  
La presente nota viene resa giusta Delega prot. 33303 del 15/04/2011 con la quale il Sindaco avv. Nicola GIORGINO incaricava l'ing. Paolo BAVARO - Capo Servizio Settore Ufficio di Piano e Pianificazione del Territorio - a rappresentare l'Amministrazione comunale nella Conferenza di Servizi fissata per il giorno 18 aprile c.a. alle ore 11.00, presso la sede dell'ente.

Cordiali Saluti



Il Servizio Urbanistica in P.O.  
Ing. Paolo BAVARO

Provincia del 05 luglio 2011  
Verbale n. 12

L'Assessorato provinciale di governo assume alla luce del cap. 100 del D.L. n. 30 del 28/2/2010, in materia di "Comunicazione Sociale per il Prossimo", quanto concernente l'elenco delle Aziende del settore 2011.

Risultano presenti i seguenti componenti della Commissione:

- Arch. Maurizio Sorrento (Presidente - Componente)
- Arch. Roberto Nicola (Componente)
- Arch. Elisabetta Vignola (Componente)

Il presidente della Commissione, Arch. Maurizio Sorrento, ha presieduto l'adunanza e ha presenziato il sig. Arch. Maurizio Sorrento, il sig. Arch. Roberto Nicola, il sig. Arch. Elisabetta Vignola.

In data odierna si è svolta l'adunanza della Commissione di cui è stato approvato il verbale n. 12 del 05/07/2011.

Il presidente della Commissione, Arch. Maurizio Sorrento, ha presieduto l'adunanza e ha presenziato il sig. Arch. Maurizio Sorrento, il sig. Arch. Roberto Nicola, il sig. Arch. Elisabetta Vignola.

Il presidente della Commissione, Arch. Maurizio Sorrento, ha presieduto l'adunanza e ha presenziato il sig. Arch. Maurizio Sorrento, il sig. Arch. Roberto Nicola, il sig. Arch. Elisabetta Vignola.

Il presidente della Commissione, Arch. Maurizio Sorrento, ha presieduto l'adunanza e ha presenziato il sig. Arch. Maurizio Sorrento, il sig. Arch. Roberto Nicola, il sig. Arch. Elisabetta Vignola.

Il presidente della Commissione, Arch. Maurizio Sorrento, ha presieduto l'adunanza e ha presenziato il sig. Arch. Maurizio Sorrento, il sig. Arch. Roberto Nicola, il sig. Arch. Elisabetta Vignola.

Il presidente della Commissione, Arch. Maurizio Sorrento, ha presieduto l'adunanza e ha presenziato il sig. Arch. Maurizio Sorrento, il sig. Arch. Roberto Nicola, il sig. Arch. Elisabetta Vignola.





CITTÀ  
DI ANDRIA

**OGGETTO:** Progettazione ed allestimenti dei percorsi ciclopedonali "Lazzo Rosso - San Mauro - Castel del Monte": Prot. 28260 del 30/03/2011.

### VERBALE DI INCONTRO TRA SETTORI

L'anno 2011, il giorno 15 aprile 2011 alle ore 10.00, si sono riuniti presso questa sede i sigg.ri:

- Dott. Maurizio PIZZOLORUSSO Responsabile Settore Ambiente e Mobilità;
- Ing. Paolo BAVARO -Responsabile Servizio Urbanistica in P.O.
- Dott. Ing. Giuseppe LOPELUSO - Dirigente Settore Sportello Unico Edilizia;
- Dott. Laura LIDDO - Dirigente Settore Patrimonio Manutenzioni Espropriazioni e Appalti;

preventivamente convocati con nota giusta prot. 31031 del 08/04/2011 al fine di acquisire i pareri e le autorizzazioni di competenza di questa Amministrazione relative al progetto di cui all'oggetto.

Con riferimento alle proprie competenze, si esprimono i seguenti pareri:

- Responsabile Servizio Urbanistica in P.O. Ing. Paolo BAVARO esprime parere FAVOREVOLE;
- Settore Ambiente e Mobilità: Il Dott. Maurizio PIZZOLORUSSO esprime parere FAVOREVOLE;
- Settore Sportello Unico Edilizia: l'Ing. Giuseppe LOPELUSO esprime parere FAVOREVOLE;
- Settore Patrimonio Manutenzioni Espropriazioni e Appalti: Dott. Laura LIDDO esprime il seguente parere: "Con riferimento alle competenze del Settore Patrimonio il Dirigente evidenzia che la stessa riguarda l'eventuale esistenza di strade comunali. Dall'esame delle planimetrie non è agevole individuare l'eventuale presenza di strade comunali. Conseguentemente nel caso in cui il progetto riguardasse strade comunali si chiede di fornire elaborati in scale 10000/5000 e al 2000, precisando sin d'ora che in assenza di strade comunali interessate dal progetto non è necessaria l'acquisizione del parere patrimoniale."

Alle ore 12.00 del dì 15 aprile 2011 si dichiarano conclusi i lavori.

Letto, confermato e sottoscritto.

Il Responsabile Servizio Urbanistica in P.O. Ing. Paolo BAVARO

Il Responsabile Settore Ambiente e Mobilità: Dott. Maurizio PIZZOLORUSSO

Il Dirigente Settore Sportello Unico Edilizia Dott. Ing. Giuseppe LOPELUSO

Il Dirigente Settore Patrimonio Manutenzioni Espropriazioni e Appalti Dott. Laura LIDDO

*Paolo Bavaro*  
*Maurizio Pizzolorusso*  
*Giuseppe Lopeluso*  
*Laura Liddo*



CITÀ  
DI ANDRIA

Andria, 17 Aprile 2011

Prot. n. 33203 del ...

Risp. a nota prot. n.

del .....

Allegati

**OGGETTO:** Progettazione ed allestimento dei percorsi ciclopedonali "lazzo Rosso -San Magno -Castel del Monte" - Delega a rappresentare l'Amministrazione Comunale nella Conferenza di Servizi del 18 Aprile c.a.

Ente Parco Nazionale dell'Alta Murgia  
alla c.a. del Direttore f.f.  
Dott. Fabio MODESTI  
Via Firenze n. 10  
70024 Gravina di Puglia ( BA)

Con riferimento alla nota dell'Ente Parco Nazionale dell'Alta Murgia pervenuta a questo Settore giusta prot. 28260 del 30/03/2011 relativa alla progettazione di cui all'oggetto, atteso che ai sensi del comma 6 art. 14-ter della L.241/90 che così recita: "...omissis..... ogni amministrazione convocata partecipa alla Conferenza di Servizi attraverso un unico rappresentante legittimato, dall'organo competente ad esprimere in modo vincolante la volontà dell'amministrazione su tutte le discussioni di competenza della stessa.....omissis"".

con la presente delego l'ing. Paolo BAVARO a rappresentare l'Amministrazione Comunale nella Conferenza di Servizi del 18 Aprile c.a. relativa alla progettazione ed all'allestimento dei percorsi ciclopedonali nella zona denominata "lazzo Rosso -San Magno -Castel del Monte" ricadente nel Parco dell'Alta Murgia, che si terrà presso la sede dell'Ente Parco Nazionale dell'Alta Murgia.



U. SINDACO

Avv. Nicola LIGORIO

18-APR-2011 09:33 Da:

ALL.F. Veri...

026/6/11 n. 10029

Parco nazionale dell'Alta Murgia
18 APR. 2011
Prot. n. 1479



REGIONE PUGLIA

Area Politiche per lo Sviluppo Rurale

Servizio Foreste

REGIONE PUGLIA
Prot. ADD. 026, 6/4/11 n. 10029

Al Servizio Foreste  
Sezione Prov.le di BARI  
c.a. Responsabile P.O.  
Attuazione Politiche Forestali  
Dott. Vincenzo DI CANIO

SEDP

**OGGETTO:** Progettazione ed allestimento dei percorsi ciclopedonali "lazzo Rosso-San Magno-Castel del Monte" - intervento ammesso a finanziamento nell'ambito del PO FCSR Puglia 2007-2013. Asse IV, Linea 4.4, Azione 4.4.1. Attività C. Convocazione della Conferenza di Servizi, ex art. 14 della L. 07-08-90 n. 241 e s.m.i.  
Designazione rappresentante legittimato per Conferenza dei Servizi

Di seguito alla nota prot. ST/MD n. 1254 del 29/03/2011, con la quale l'Ente Parco Nazionale dell'Alta Murgia indice Conferenza dei Servizi, in data 18/04/2011, ore 11,00 presso la sede dell'Ente Parco Nazionale dell'Alta Murgia, sita in Gravina (B) Puglia alla via Firenze, n.10,

il Dott. Vincenzo DI CANIO è incaricato a parteciparvi con i più ampi poteri di delega, nel rispetto delle disposizioni di cui all'art. 14, ter della legge 241/90 e s.m.i.

La presente delega decade al verificarsi della insussistenza delle condizioni di competenza del Servizio Foreste.

Il Dirigente dell'Ufficio  
Pianificazione e Coordinamento Servizi Forestali  
Dott. Domenico Campanile

Il Dirigente del Servizio  
Ing. Emanuele Giordano

Ufficio del Servizio Foreste  
Via Conellipio, 1 - 70125 BARI - ITALIA

Tel. 1-591 080 5405474  
Tel. 1-591 080 5405170

Web:  
www.regione.puglia.it  
e.giordano@regione.puglia.it



parco nazionale\*  
dell'**alta murgia**

**Progettazione ed allestimento dei percorsi ciclopedonali "lazzo Rosso-San Magno-Castel del Monte"**  
-intervento ammesso a finanziamento nell'ambito del PO FESR Puglia 2007-2013. Asse IV, Linea 4.4, Azione 4.4.1. Attività C.

**CONFERENZA DI SERVIZI**

(L. n. 241 del 07-08-90 e s.m.i.. art. 14 - D.Lgs. 163/06 e s.m.i.)

**VERBALE N.02 del 18 LUGLIO 2011**

**PROGETTO AD ISTANZA DELL'ENTE PARCO NAZIONALE DELL'ALTA MURGIA**

L'anno duemilaundici, il giorno diciotto del mese di luglio, alle ore 11:15 nella Sala Conferenze dell'Ente Parco Nazionale dell'Alta Murgia, si riunisce la Conferenza dei Servizi

**PREMESSO**

- che con determinazione Dirigenziale della Regione Puglia - Area Politiche per l'Ambiente, le reti e la qualità Urbana, n. 419 del 17-08-2010, si approvava la graduatoria generale dei progetti ammissibili e finanziabili relativi all'Avviso pubblico "Interventi per lo Sviluppo di percorsi di fruizione del Territorio naturale anche attraverso forme che favoriscano intermodalità (percorsi ciclovie) tra le aree urbane e il territorio rurale";
- che in data 03-12-2010 è stato sottoscritto il Disciplinare regolante i rapporti tra Regione Puglia e l'ente Parco Nazionale dell'Alta Murgia, per la realizzazione dell'intervento infrastrutturale di cui all'oggetto;
- è necessario acquisire i pareri e le autorizzazioni di competenza delle Amministrazioni e degli organi direttamente coinvolti, prima della redazione del progetto esecutivo;
- che in data 18-04-2011 è stata già convocata la 1° conferenza di servizi i cui esiti sono stati comunicati a mezzo fax con nota prot. 1580 del 26-04-2011 a tutte le Amministrazioni coinvolte e che a seguito delle prescrizioni dettate dal Servizio Viabilità della Provincia di Bari per l'intervento in oggetto in detta sede si è provveduto ad adeguare alle stesse gli elaborati progettuali ed ad inoltrarli alle competenti Amministrazioni ai fini dell'espressione di eventuali e/o ulteriori pareri in merito, oltre a quelli già espressi durante i lavori della succitata I conferenza di servizi, ovvero ai fini dell'espressione dei pareri di competenza da parte di quelle Amministrazioni che ad oggi non hanno ancora provveduto;
- considerato che si è provveduto ad integrare la documentazione richiesta dal Comune di Corato con nota prot. 12274 del 19-04-2011 per l'intervento di cui all'oggetto;
- che il R.U.P. dell'Intervento in oggetto Arch. Mariagiovanna Dell'Aglio, nominato con Det. Dir. n.137 del 12-07-2010, ha convocato la odierna 2° Conferenza di Servizi per l'acquisizione di pareri, autorizzazioni e nulla osta ai fini della conclusione del presente procedimento amministrativo;
- che la convocazione della Conferenza dei Servizi è stata anticipata a mezzo fax e consegnata a mano a tutte le Amministrazioni coinvolte con nota prot. 2418 del 01-07-2011;
- che la indetta Conferenza di Servizi è regolamentata dagli art. 14 e seguenti della Legge 7 agosto 1990 n. 241 e successive modificazioni;
- che le funzioni di Presidente della Conferenza dei Servizi sono svolte dall'Arch. Mariagiovanna Dell'Aglio;

**TUTTO CIO' PREMESSO**

L'Arch. Mariagiovanna Dell'Aglio, nella qualità di Presidente della convocata Conferenza dei Servizi,

**DICHIARA**



parco nazionale  
dell'**alta murgia**

- che sono **presenti**, con facoltà di esprimere in modo vincolante la volontà dell'Amministrazione rappresentata:

A. per il COMUNE DI CORATO

l'Arch. Francesco Suriano;

Risulta altresì presente

per L'ENTE PARCO NAZIONALE DELL'ALTA MURGIA il Dott. De Bello Francesco;

- che risultano **assenti**:

1. il rappresentante dell'Acquedotto Pugliese S.p.A. - gruppo Regione Puglia - Regione Basilicata -
2. il rappresentante della Soprintendenza per i Beni Architettonici e per il Paesaggio;
3. il rappresentante della Soprintendenza per i Beni Archeologici;
4. il rappresentante del Comune di Andria;
5. il rappresentante del Comune di Ruvo di Puglia;
6. il rappresentante della Regione Puglia - Servizio Foreste;
7. il rappresentante della Regione Puglia - Servizio Ecologia;
8. il rappresentante del Consorzio di Bonifica Terre d'Apulia.
9. il rappresentante del Provincia di Bari-Servizio Viabilità.
10. il rappresentante dell'Ex-E.R.S.A.P. Regione Puglia;
11. il rappresentante dell'Autorità di Bacino;

**DICHIARA**

aperti i lavori della Conferenza di Servizi.

Viene nominato segretario della Conferenza, con compiti di predisposizione e redazione del relativo verbale, l'Avv. De Bello Francesco il quale accetta l'incarico.

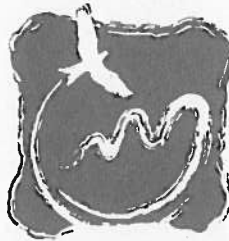
Il Presidente comunica che risultano essere già acquisiti, oltre a quelli pervenuti in sede della 1° conferenza di servizi i pareri, le autorizzazioni e nulla osta delle seguenti Amministrazioni:

- **Regione Puglia - Servizio Foreste** giusta nota prot. 2649 del 18-07-2011 con la quale si autorizza il taglio di alcune piante con prescrizioni (V. **Allegato A**).
- **Soprintendenza per i Beni Architettonici e Paesaggistici per le Province di Bari, BAT e Foggia**, giusta nota prot. n. 2602 del 14-07-2011, con la quale esprime il proprio nulla osta fermo restando l'ottemperanza al disposto ex art. 142, comma 1, lett.f del D.Lgs. 42/04 (V. Allegato B);
- **Autorità di Bacino della Puglia** giusta nota prot. 2595 del 14-07-2011 con la quale si esprime parere di conformità con prescrizioni (V. **Allegato C**).

Il Presidente descrive nuovamente l'intervento proposto:

Trattasi di interventi di allestimento dei percorsi cicloclabili "Iazzo Rosso - San Magno - Castel del Monte" che attraversano i territori dei Comuni di Ruvo di Puglia, Corato ed Andria, ammessi a finanziamento nell'ambito del PO FESR Puglia 2007 e consistenti in:

- a) realizzazione degli itinerari cicloclabili;
- b) allestimento della segnaletica lungo i percorsi progettati (realizzazione e posa in opera di tabelle e segnavia);
- c) realizzazione di quattro aree di sosta pic-nic;
- d) ripristino di muri a secco e opere in pietra a secco;
- e) pulizia dei percorsi previa la rimozione dei rifiuti e delle micro discariche;
- f) ideazione e stampa di brochure promozionale dei percorsi;



parco nazionale\*  
dell'**alta murgia**

g) realizzazione di pagine web dei percorsi da inserire nel sito istituzionale del Parco Nazionale dell'Alta Murgia;

Il Presidente, in merito alla documentazione integrativa prodotta, comunica che la proposta progettuale riportata nella TAV. 04 sost. è stata variata in alcuni tratti per adeguarlo alle prescrizioni dettate dal rappresentante del Servizio Viabilità della Provincia di Bari durante i lavori della conferenza di servizi del 18-04-2011, in particolare in detta sede è stato chiesto:

1. per la S.P. n. 19 di seguire la S.C. parallela denominata "Viale di Monte Cotugno";
2. di escludere il tratto della S.P. 238 ex S.S. 378 dal predetto itinerario in quanto ad alto tenore di traffico e con una configurazione planoaltimetrica che presenta delle criticità sulla sicurezza stradale, e di individuare un eventuale itinerario alternativo che segua la S.P. 172 che è a basso tenore di traffico.

Comunica altresì che si è proceduto ad integrare la proposta progettuale con quanto richiesto dal Comune di Corato e dal Servizio Foreste della Regione Puglia.

Interviene l'Arch. Suriano, rappresentante del Comune di Corato, il quale trasmette:

- copia del verbale della Commissione del Paesaggio con il quale esprime parere favorevole (v. **Allegato D**);
- copia del parere favorevole espresso dal Dirigente del Settore Edilizia Privata ed Urbanistica in merito all'aspetto urbanistico-edilizio (v. **Allegato E**);

Il Presidente preso atto dei pareri espressi e delle note pervenute in questa sede;

### DICHIARA

- che le determinazioni assunte nell'odierna conferenza siano acquisite agli atti del presente procedimento amministrativo per i successivi adempimenti;
- che si trasmetta copia del presente verbale a tutte le Amministrazioni convocate ed oggi non presenti e se ne consegna copia agli intervenuti;
- di riservarsi di convocare successive riunioni, ovvero, a seguito di verifica dell'acquisizione di tutti i pareri pervenuti o dei tempi spirati, ex art. 14-ter, comma 7, di procedere alla comunicazione della conclusione del procedimento;
- che il presente verbale si compone di n. 3 pagine e n. 5 allegati;
- conclusi i lavori della Conferenza alle ore 12:00.

Gravina in Puglia, 18 luglio 2011

Il Presidente

Arch. Mariagiovanna Dell'Aglio

I partecipanti :

Arch. Francesco Suriano

Il Segretario  
Dott. De Bello Francesco

PARCO NAZ. DELL'ALTA MURGIA  
Prot. 2011 2649  
del 18-07-2011  
Sezione (Arr/Par):ARRIVO



Regione Puglia  
Area Politiche per lo Sviluppo Rurale  
Servizio Foreste  
Sezione Provinciale di Bari

SEZ. BARI USCITA  
REGIONE PUGLIA  
Prot. ADD-098-18254 - DEL 18/07/11



PARCO NAZIONALE DELL'ALTA MURGIA  
Via Firenze,10-GRAVINA IN PUGLIA

e, p.c. All' Ufficio Pianificazione e Coord. Servizi Forestali  
SEDE

Al Comando Stazione de C.F.S. di  
RUVO DI PUGLIA

Al Comando Stazione del C.F.S. di  
ANDRIA

**OGGETTO:** Ditta: PARCO NAZIONALE ALTA MURGIA - Richiesta di autorizzazione al taglio di piante d'interesse forestale, della vegetazione infestante con ripristino muretti a secco lungo alcuni percorsi ciclopedonali. Progettazione ed allestimento dei percorsi "lazzo Rosso-S.Magno-Castel del Monte" intervento ammesso a finanziamento nell'ambito del PO FESR Puglia 2007/2013-AI se IV - Linea 4.4 - Interventi per la rete ecologica - Azione 4.4.1 - Attività C. STAGIONE SILVANA 2011/2012.

Il Responsabile del Procedimento, titolare della Posizione Organizzativa "Attuazione Politiche Forestali" della Sezione Provinciale del Servizio Foreste di Bari,  
VISTA la progettazione presentata a febbraio 2011 dall'Arch. Mariagiovanna Dell'Aglio per conto del Parco nazionale dell'Alta Murgia e della successiva richiesta del 05/07/2011, intesa ad ottenere l'autorizzazione al taglio di alcune piante in prevalenza del genere Quercus, radicate all'interno e lungo i sentieri ed i percorsi ciclopedonali da ripristinare ubicati in agro dei comuni di Andria, Corato, e Ruvo di Puglia;  
VISTO l'esito favorevole dell'istruttoria espletata dal Funzionario Istruttore Geom. Donato Antonino Sportelli;  
VISTA la documentazione integrativa inviata dal Parco Nazionale dell'Alta Murgia e dei verbali della prima conferenza di servizio trasmessi con nota n.1580 del 26/04/2011 e con la quale veniva date delle indicazioni, da parte degli enti partecipanti, su come impostare l'esecuzione dei lavori.  
RILEVATO dalle risultanze tecniche che il tipo d'intervento proposto risulta compatibile con la forma di governo e di trattamento del popolamento arboreo e che i tratti oggetto d'intervento sono inclusi

*[Handwritten signatures and initials]*

Sezione Prov.le di BARI - Via Conigliano, 1 - C.R.F.P. "G. Pastore" (ex CIAPI) - ☎ 0805405496 - Fax 0805407681  
E-mail: a.sportelli@regione.puglia.it

nell'istanza, accolta, di cui al progetto definitivo "Percorsi ciclopedonali" PO FESR Puglia 20C.7/2013-Asse IV - Linea 4.4 - Interventi per la rete ecologica - Azione 4.4.1 -attivitàC..  
VISTA la determinazione del Direttore di Area Politiche per lo Sviluppo Rurale 10/09/2009, n. 2, con la quale è istituito l'Ufficio Pianificazione e Coordinamento Servizi Forestali presso il Servizio Foreste che ha tra le sue funzioni l'applicazione del Regolamento Regionale 30/06/2009, n. 10.  
VISTA la determinazione del Dirigente del Servizio Foreste del 23/03/2011, n.27, con la quale i funzionari titolari delle Posizioni Organizzative "Attuazione Politiche Forestali" delle cinque Sezioni Provinciali del Servizio Foreste sono stati delegati all'adozione dell'atto finale relativamente al taglio di piante d'interesse forestale, isolate o in gruppo, radicate in terreni nudi, seminativi o coltivati, nonché filari di piante forestali, lungo muri di confine, in applicazione del Reg. Reg. n.10/2009 e del Reg. Reg. n.29/2009;

### AUTORIZZA

il taglio di alcune piante d'interesse forestale, radicate all'interno e lungo i percorsi ciclopedonali da ripristinare, relativamente ai lavori in agro dei comuni di Andria - Corato e Ruvo G. Puglia(BA) di cui al progetto definitivo approvato, nel rispetto delle seguenti prescrizioni tecnico-selvicolturali:

- 1) Sarà previsto un intervento mirato che abbia come obiettivo quello di eseguire lavori di potatura e spalcatura delle essenze arboree d'interesse forestale lungo i percorsi ciclopedonali e sui truretti presenti, di eliminazione della vegetazione infestante di tipo strisciante come il Rovo comune, l'Edera comune ecc. e di una leggera potatura di cesello, con riduzione della chioma, sulla vegetazione arbustiva o arboreescente d'interesse forestale e che interferisce con i lavori previsti dal progetto approvato. Il taglio dovrà essere eseguito nel pieno rispetto delle normative vigenti in materia.
- 2) I lavori devono essere effettuati, secondo il progetto approvato ed in particolare secondo quanto riportato sulle schede di percorso (n.7 schede dell'allegato n.5 del progetto esecutivo).
- 3) I lavori autorizzati potranno essere oggetto di verifica e controllo, sia in corso d'opera che dopo l'intervento di taglio, da parte di funzionari del Servizio Foreste e/o del Corpo Forestale dello Stato;
- 4) l'epoca di esecuzione del taglio deve essere compresa tra il 1° ottobre ed il 15 marzo;
- 5) in caso di accertamento di infrazioni a seguito del mancato rispetto delle suddette prescrizioni tecnico-selvicolturali saranno applicate le sanzioni amministrative previste dalla L.R. 7/2002 e, in caso di accertamento di danno ambientale, saranno applicate le sanzioni previste del vigente codice penale.
- 6) Il Dott. Arch. Mariagiovanna Dell'Aglio in qualità di R.U.P. è tenuta ad effettuare i lavori entro e non oltre 365 giorni dalla data di emissione del presente provvedimento e comunque secondo le Prescrizioni di Massima e di Polizia Forestale vigenti in provincia di Bari.

Tale autorizzazione è concessa esclusivamente ai sensi dell'Art. 29 della legge Regionale n° 14 del 31 maggio 2001, del Regolamento regionale del 18/01/2002, n. 1. e delle Prescrizioni di Massima e Polizia Forestale vigenti nella provincia di Bari, facendo salvi i diritti dei terzi ed ogni norma vigente in materia ambientale vigente sull'area oggetto d'intervento per la quale la ditta richiedente dovrà acquisire i necessari pareri e/o autorizzazioni da parte di altri Enti competenti prima dell'inizio dei lavori.


La ditta in oggetto è tenuta a trasmettere alla Sezione Provinciale di Bari le comunicazioni di inizio ed ultimazione lavori, la dichiarazione di conformità dei lavori effettuati e quant'altro previsto dalle normative vigenti in materia di tagli boschivi.

Questa Sezione Provinciale del Servizio Foreste, anche su indicazione dell'Ufficio Pianificazione e Coordinamento Servizi Forestali, si riserva la facoltà di revocare, in qualunque momento, la presente autorizzazione in caso di inosservanza delle prescrizioni summenzionate.



Avverso il sujesteso provvedimento è ammesso ricorso dinanzi al Tribunale Amministrativo Regionale (T.A.R.) competente per territorio nel termine perentorio di 60 giorni dalla data di notificazione o dell'avvenuta piena conoscenza dello stesso, ovvero ricorso straordinario dinanzi al Presidente della Repubblica nel termine di 120 giorni dalla data di notificazione o dell'avvenuta piena conoscenza del provvedimento.

IL RESPONSABILE DEL PROCEDIMENTO  
(Dott. Agr. Vincenzo DI CANI)





MBAC-SBAP-BA  
STP  
0009049 13/07/2011  
Cl. 34.19.02/24.1

ALLEGATO "B"

Ministero per i Beni e le Attività Culturali  
Soprintendenza per i Beni Architettonici e Paesaggistici  
per le province di Bari, Barletta - Andria - Trani e Foggia  
**Bari**

Al Direttore f.f.  
dell'Ente Parco Nazionale dell'Alta  
Murgia  
via Firenze, n. 10  
70024 Gravina

Al R.U.P.  
Arch. Mariagiovanna Dell'Aglio  
Ente Parco Nazionale Alta Murgia  
Via Firenze, n. 10  
70024 Gravina

GA PROT.  
14/07/2011  
u. 2602

Risposta al Foglio del 01/07/2011  
n. 2418

Oggetto: II Conferenza di Servizi : Progettazione ed allestimento dei percorsi ciclopeditoni  
"Iazzo Rosso-San Magno-Castel del Monté". Variante tracciato stradale in agro del comune  
di Corato. Art. 142, co. 1, lettera "f" del D. Lgs. 42/04.

Con riferimento alla nota che si riscontra, di convocazione per la II Conferenza di  
Servizi ai sensi dell'ex art. 14 della L. n. 241/90 e s.m.i., inerente la questione indicata in  
oggetto, si informa della impossibilità del proprio funzionario delegato di zona a prendervi  
parte, causa precedenti impegni assunti in pari data.

Tuttavia vista l'integrazione progettuale trasmessa quale variante per il solo tracciato  
stradale interessante la S.P. n. 19, in agro del Comune di Corato ed il tratto interessante la  
S.P. 238, ex S.S. 378, valutata la nuova soluzione inerente la proposta di viabilità, si esprime  
il proprio nulla-osta, confermando quanto espresso dalla Scrivente con nota n. 4723 del  
15/04/2011.

Si ribadisce l'ottemperanza del disposto di cui all'art. 142, comma 1, lett. "f" del D.Lgs.  
42/04, di far precedere la realizzazione di quanto in variante dall'acquisizione  
dell'autorizzazione paesaggistica.

Si trattiene agli atti l'unica copia della documentazione trasmessa.

Responsabile del procedimento :  
Arch. G. Teseo

tel. 080 5286214

Il Soprintendente  
Arch. Salvatore Buonomo

*[Handwritten signature]*



14 LUG. 2011

Prot. n. 2595



All. "C"

## AUTORITÀ DI BACINO DELLA PUGLIA

L.R. 9 Dicembre 2002 n. 19

C/o INNOVA PUGLIA S.P.A - (EX TECNOPOLIS CSATA)

Str. Prov. per Casamassima Km 3 - 70010 Valenzano - Bari

tel. 080 4670209 / 567 - fax. 080 4670376 - C.F. 93289020724

www.adb.puglia.it e-mail: segreteria@adb.puglia.it

Autorità di Bacino della Puglia  
AOO Protocollo Generale  
USCITA - 07/07/2011 09:43 - 0007914  
PROTOCOLLO :

Parco Nazionale dell'Alta Murgia  
Via Firenze n. 10  
70024 - Gravina in Puglia (Ba)  
Fax 080/3261767

**Oggetto:** "Progettazione ed allestimento dei percorsi ciclopedonali lazzo Rosso-San Magno-Castel del Monte - intervento ammesso a finanziamento nell'ambito del PO FESR Puglia 2007-2013. Asse IV, linea 4.4, Azione 4.4.1. Attività C. Trasmissione atti".

In riferimento alla vs nota prot. n. 2413 del 01/07/2011, acquisita con ns prot. n. 7786 del 05/07/2011, con la quale veniva indetta conferenza dei servizi per il progetto in epigrafe presso la sede dell'Ente Parco per il giorno 18/04/2011, si fa presente quanto segue.

Dall'esame degli atti si è rilevato che l'intervento ricade in aree soggette agli artt. 6 (Alveo fluviale in modellamento attivo ed aree golenali) e 10 (Pertinenza fluviale) delle NTA del PAI approvato con Deliberazione del C.I. n. 39 del 30 novembre 2005 e s.m.ei..

Dall'analisi della documentazione trasmessa risulta che l'intervento consiste nella realizzazione di una rete cicloturistica su percorsi esistenti, attraverso opere di manutenzione straordinaria della viabilità, la previsione di aree di sosta e la realizzazione di apposita segnaletica.

Visti gli elaborati progettuali relativi all'intervento in oggetto;

Visti gli elaborati del PAI approvati dal Comitato Istituzionale dell'Autorità di Bacino della Puglia con Delibera n. 39 del 30.11.2005 e s. m. e i.

Per quanto esposto e per quanto di competenza, si esprime Parere di Conformità dell'intervento al PAI alle seguenti condizioni:

1. il tracciato dei sentieri che si vuole rendere percorribili non deve concidere con il letto del reticolo, risultando sempre superiore allo stesso e comunque senza mai alterarne la sezione idraulica;
2. la fruibilità ai fini turistici di tali percorsi è da considerarsi un fattore di aumento del rischio che va necessariamente considerato nei Piani di Protezione Civile dei Comuni coinvolti e debitamente segnalato nella cartellonistica in progetto anche per scoraggiarne l'accesso e l'utilizzo in situazioni meteo avverse.

Sarà cura del RUP la verifica dell'ottemperanza delle predette prescrizioni. Il presente parere, si riferisce agli elaborati progettuali vidimati dall'Autorità di Bacino della Puglia, che dovranno essere ritirati presso la sede di Valenzano, nei giorni e nelle ore di apertura al pubblico. Previa presentazione di un'ulteriore copia degli elaborati.

Il Segretario Generale

Prof. Ing. Antonio Rosario Di Santo



Responsabile del procedimento  
Arch. Alessandro Cantatore  
0804670213

Prot. n. 22025

del 18.07.2011

ALL. "D"



**Comune di Corato**  
**Settore Urbanistica**  
**SEZIONE URBANISTICA E P.R.G.**

Oggetto: Pratica n. 22/11 in ditta: Ente Parco Nazionale dell'Alta Murgia progettazione ed allestimento dei percorsi ciclopedonali "lazzo Rosso – San Magno – Castel del Monte" a realizzarsi in agro dei Comuni di Corato, Andria e Ruvo di Puglia.

**PARERE COMMISSIONE DEL PAESAGGIO – Seduta del 13.07.2011**

**LA COMMISSIONE**

-Vista la relazione istruttoria dell'Ufficio Urbanistica espressosi favorevolmente in data 13.07.2011 prot. 21712;

-Vista la documentazione scritto-grafica allegata all'istanza in oggetto;

-Vista la delibera di Giunta Regionale n. 2754 del 14.12.2010 pubblicata sul BUR della Regione Puglia il 14.01.2011, con cui veniva conferita a questo comune la delega e la disciplina d'esercizio relativa al rilascio dell'autorizzazione paesaggistica;

**ESPRIME**

Parere favorevole alla progettazione ed allestimento dei percorsi ciclopedonali "lazzo Rosso – San Magno – Castel del Monte" a realizzarsi in agro dei Comuni di Corato, Andria e Ruvo di Puglia.

**Firmato**

**Componenti esperti:** Ing. Sabino Tattoli, Geol. Manicone Domenico, arch. D'Ambra Biagio, esperto Dott.ssa Serena Petrone, Agronomo Angelo Tarricone.

**Per l'Ufficio:** Arch. Pasquale Antonio Casieri, Ing. Arcangela Cia Labianca, Dott.ssa Concetta Stolfa (segretaria).



**Comune di Corato**  
**Settore Urbanistica**  
**(Sezione Edilizia Privata ed Economica e Popolare)**

Pratica Edilizia N. 64/11

Prot. n. 21932

Corato, 12.07.2011

Spett. le

Ente Parco Nazionale dell'Alta Murgia

c. a. **Direttore f.f. Dott. MODESTI Fabio**

Via Firenze, n. 10

70024 GRAVINA DI PUGLIA

**OGGETTO:** Progettazione ed allestimento dei percorsi ciclopedonali "Iazzo Rosso - San Magno - Castel del Monte" - intervento ammesso a finanziamento nell'ambito del PO FESR Puglia2007 - 2013. Asse IV, Linea 4.4, azione 4.4.1. Attività C. Convocazione della Conferenza di Servizi, ex art. 14 della Legge 241/90 e s.m.i. - Formulazione del Parere definitivo.

Vista la documentazione scritto-grafica allegata al Progetto di allestimento di percorsi ciclopedonali "Iazzo Rosso - San Magno - Castel del Monte" - intervento ammesso a finanziamento nell'ambito del PO FESR Puglia2007 - 2013. Asse IV, Linea 4.4, azione 4.4.1. da Voi trasmessa a questo Ente con nota del 30.03.2011 prot. n. 9292, assieme alla convocazione alla 1° Conferenza di servizi, ex art. 14 della L. 241/90 e s.m.i., tenutasi il 18 aprile u.s.;

Visto il Verbale n. 01 redatto in sede di Conferenza di Servizi, recante i pareri degli Enti coinvolti;

Vista l'istanza dell'1.07.2011, prot. ST/MD 2418, di convocazione alla seconda Conferenza di servizi, ex art. 14 della L. 241/90 e s.m.i.;

Vista la Vs. nota integrativa del 4.07.2011, prot. n. 20669, con relativi allegati documentali;

Considerato che l'area da attrezzare a pic-nic, individuata al Fg. 101 p.lla 261 non ricade in suoli percorsi dal fuoco;

Trattandosi di interventi compatibili con l'ambiente circostante sia per le opere da compiere in loco sia per i materiali ad utilizzarsi,

**SI COMUNICA**

Il parere favorevole limitatamente all'aspetto urbanistico- edilizio.

Il presente parere fa salvi gli atti di assenso dei titolari delle proprietà private interessate dalle opere e di tutti gli Enti e le Autorità coinvolte.

Il Responsabile del Procedimento

(Ing. Arcangela Cia Labianca)



IL DIRIGENTE

(Arch. Pasquale Antonio CASIERO)