

**COORDINATE MGRS WGS84
VERTICI ZONA DI SGOMBERO
CON MONTAZZAMENTO
CALIBRO 5,56 (materiale di tipo 50m)**

A	33TPE3802871
B	33TPE4802781
C	33TPE5802790
D	33TPE6802803
E	33TPE7802814
F	33TPE8802820
G	33TPE9802829
H	33TPE0802839
I	33TPE1802850
J	33TPE2802860

**COORDINATE MGRS WGS84
VEDETTE**

1	33TPE3802861
2	33TPE4802871
3	33TPE5802881
4	33TPE6802891
5	33TPE7802901
6	33TPE8802911
7	33TPE9802921
8	33TPE0802931
9	33TPE1802941
10	33TPE2802951

**REGIMENTO GESTIONE AREE DI TRANSITO
BATTAGLIONE LOGISTICO BARI
MIRIAM BAIANI PECCARO**

SCAL. A. 159.080



Coordinate Spaziali
- WGS84 UTM Zone 33N
Fog. entec. Transwec Mercator
Datum: WGS84
Unità: Meter

Quadrante chilometrico U.T.M.
(1000 metri)
Zona 33T

Cena di Base:
- Cartografia I.G.M. serie 31792



**QUADRO D'INDICAZIONE
CARTOGRAFICHE SERIE 31881
(L. 8488)**

Indicaz. 1	Indicaz. 2	Indicaz. 3	Indicaz. 4
Indicaz. 5	Indicaz. 6	Indicaz. 7	Indicaz. 8

**QUADRO D'INDICAZIONE
CARTOGRAFICHE SERIE 3171
(L. 8488)**

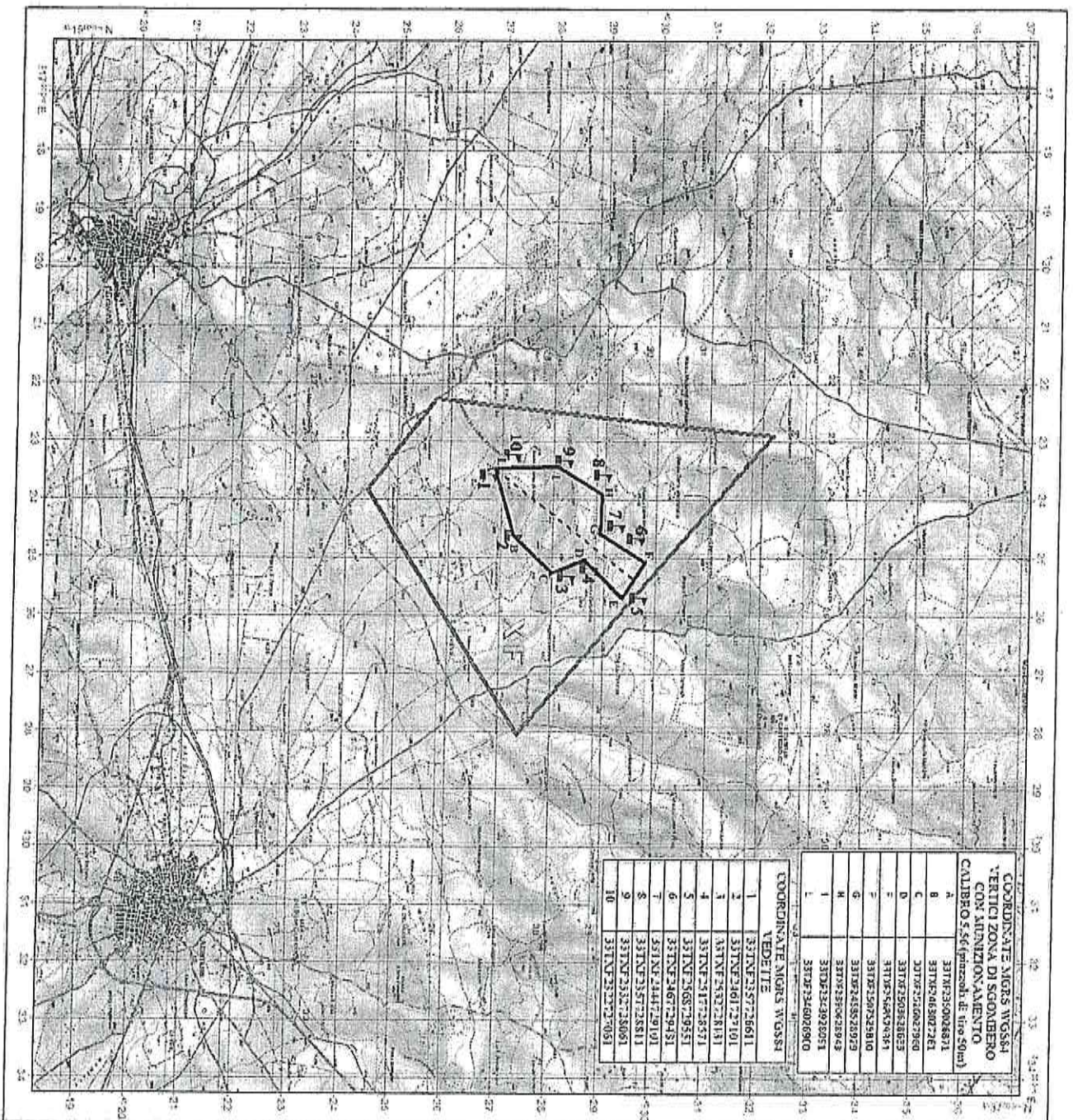
416	417	418
419	420	421
422	423	424

Legenda

- Linea zona di sgombero
- Linea zona operativa con autorizzazione di sgombero (Art. 50a)
- Democrazia
- Vedere

**Campagna di sgombero del
24 febbraio 2020 dalle
14:00 alle 21:00 per tiri con
PB92FS e AR 70/90.**

**Direttore di Esertitazione
Ten. Salvatore GUZZO**



COORDINATE NIGRS WGS84
VERTICI ZONA DI SGOMBERO
CON ALIQUOTAMENTO
CULIBRO 5,56 (perimetri di tipo 50m)

A	3317N2350028871
B	3317N2350028871
C	3317N2350028871
D	3317N2350028871
E	3317N2350028871
F	3317N2350028871
G	3317N2350028871
H	3317N2350028871
I	3317N2350028871
J	3317N2350028871
K	3317N2350028871
L	3317N2350028871
M	3317N2350028871
N	3317N2350028871
O	3317N2350028871
P	3317N2350028871
Q	3317N2350028871
R	3317N2350028871
S	3317N2350028871

COORDINATE NIGRS WGS84
VEDUTE

1	3317N2357726611
2	3317N2357726611
3	3317N2357726611
4	3317N2357726611
5	3317N2357726611
6	3317N2357726611
7	3317N2357726611
8	3317N2357726611
9	3317N2357726611
10	3317N2357726611

REGGIMENTO LOGISTICO «PINEROLO»

NERGIA PARRI VECCHIO

SCALA 1:50.000



Coordinate Soggetti
- WGS84 UTM Zone 33N
Projection Transverse Mercator
Datum: WGS84
Units: Meter
Contornoza elidromica UTM.
1000 metri
Zona 33N
Cant. di base:
- Campagna I.G.M. serie M192



QUADRO DI VEICOLI
CARTOGRAFATO NON SERIE M192
(1:25000)

1	3317N2357726611
2	3317N2357726611
3	3317N2357726611
4	3317N2357726611
5	3317N2357726611
6	3317N2357726611
7	3317N2357726611
8	3317N2357726611
9	3317N2357726611
10	3317N2357726611

QUADRO PUNTONI
CARTOGRAFATI NON SERIE M192
(1:50000)

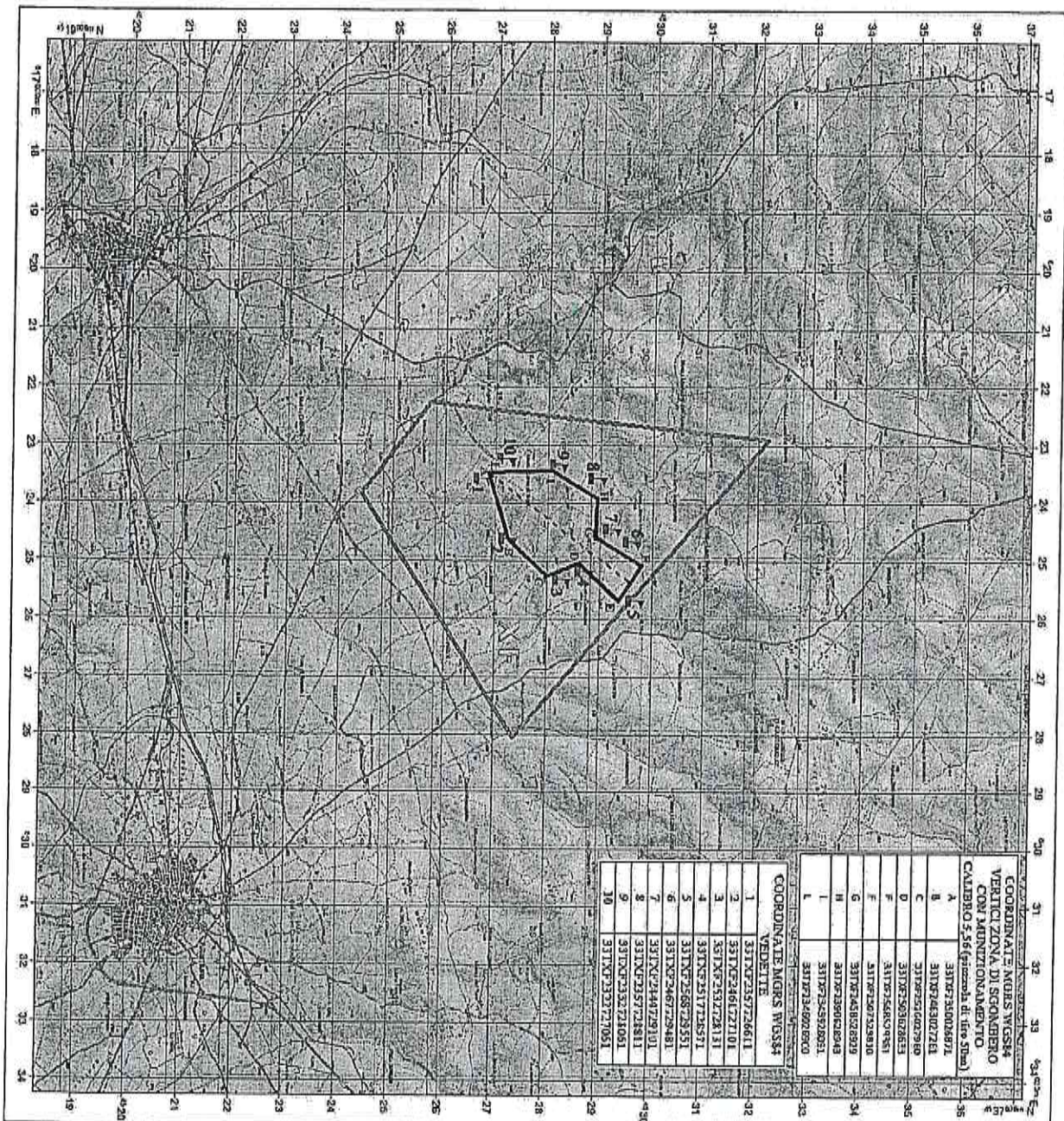
432	437	438
433	436	435
434	435	434
435	434	433

Legenda

- Linea zona di sgombero
- Linea zona sgombero con area di sgombero
- Linea zona sgombero con area di sgombero (perimetri di tipo 50m)
- Linea zona di sgombero
- Verde

Campana di sgombero del
25 febbraio 2020 dalle 14:00
alle 21:00 per tiri con
PB92FS, AR 70/90, ARX
150, MINIMI, MG42/59 dec.,
B.A.M.

Direttore di Esercitazione
Ten. Cristian MINONNE



COORDINATE NAD83 WGS84
VERTICALI ZONA DI SGOMBERO
CON MONITORAMENTO
CALIBRO 5,56 (precisione di tipo 50m)

A	33176310006871
B	33176310007281
C	33176310007791
D	33176310008301
E	33176310008811
F	33176310009321
G	33176310009831
H	33176310010341
I	33176310010851
L	33176310011361

COORDINATE NAD83 WGS84
VERTICALI

1	33176310011871
2	33176310012381
3	33176310012891
4	33176310013401
5	33176310013911
6	33176310014421
7	33176310014931
8	33176310015441
9	33176310015951
10	33176310016461

BATTAGLIONE GETRA-RSSOM

AFRIGIA PALMI VECCIOLO

SCALE 1:50.000



Coordinate Sistema
- WGS84 DTM Zone 31N
Proiezione: Trasversale Mercatore
Datum: WGS84
Fuso: 14E
Quadrato di riferimento U.T.M.
(1000 metri)
Zona 337
Cura di base:
- Cartografia I.G.M. serie 31/92

DELIMITAZIONE PER QUARANTO
MILI CANTONALI IN LANTO
1:50.000
N
E
S
O
1000
500
0
500
1000
m
S
O
E
N

QUARANTO DIVISIONE
CANTONALI IN SERIE MILI

1	1000	1000
2	1000	1000
3	1000	1000
4	1000	1000
5	1000	1000
6	1000	1000
7	1000	1000
8	1000	1000
9	1000	1000
10	1000	1000

QUARANTO DIVISIONE
CANTONALI IN SERIE MILI
(1:50.000)

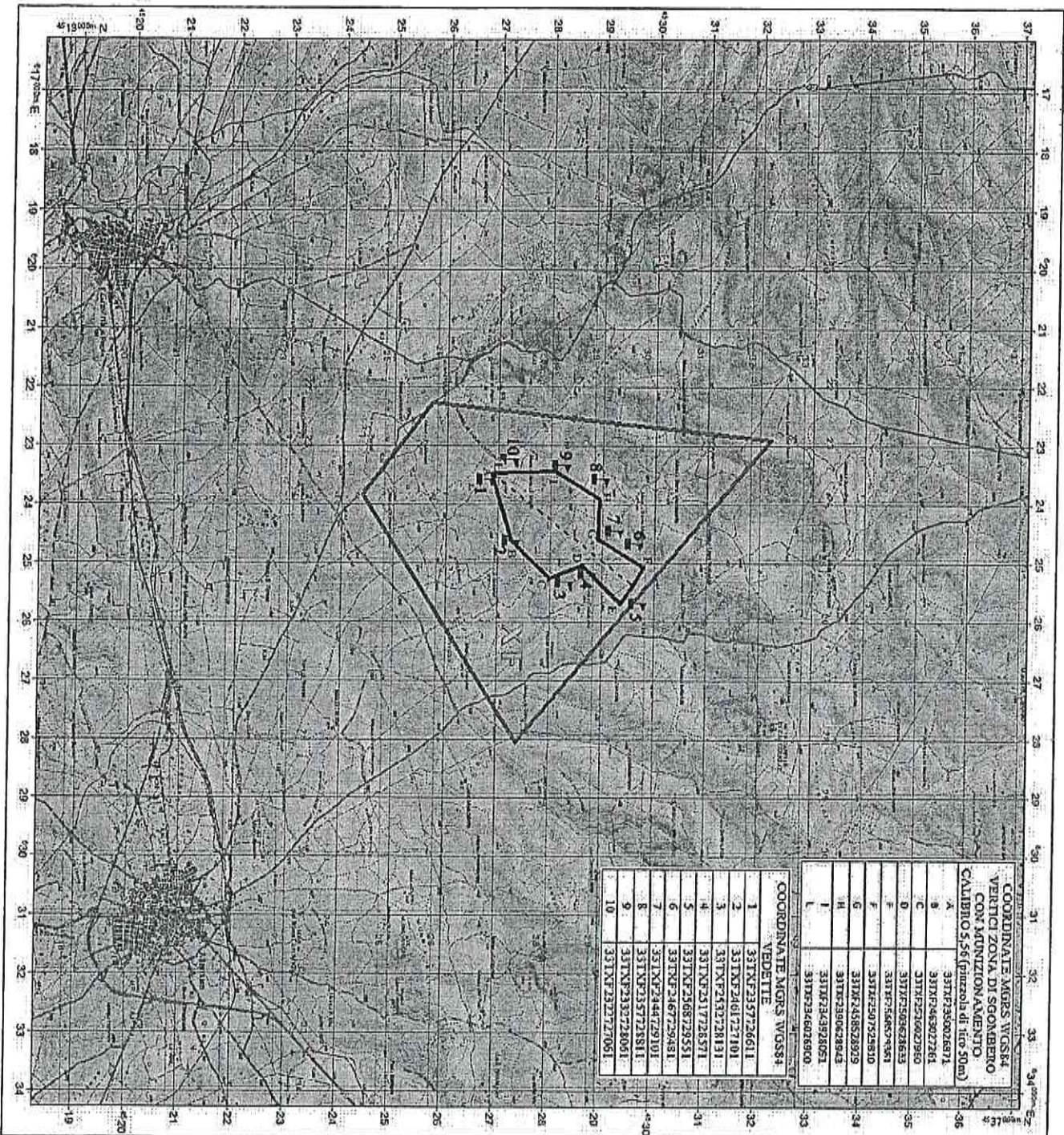
454	457	458
459	462	463
464	467	468
469	472	473

Legenda

- Linea zona di sgombero
- Linea zona di sgombero con monitoraggio calibro 5,56 (precisione di tipo 50m)
- Dimensione di linea
- Viadotto

Sampiana di sgombero del
5 FEBBRAIO 2020 dalle
14:00 alle 21:00 per tiri con
PB92FS, AR 70/90, ARX
160.

Direttore di esercitazione
(Tep. Salvatore TARALLO)



7° REGGIMENTO BERSAGLIERI

MURGA PIRASTI PECCHIO

SCALA 1:50.000



Coordinate System
- WGS84 DTM Zone 33N
Projection Transversa Mercator
Datum WGS84
Unit: Meter

Quadratura d'artiglieria U.T.M.
(1000 metri)
Zona 33N

Carta di base:
- Campagna I.G.M. serie M/92

IDENTIFICAZIONE DI QUADRATO
DI 100 CENTOMETRI DI LATO



QUADRO DIVISIONE
CANTONARIA IGM SERIE M/92
(1:100.000)

SEZIONE	TRONCO	NUMERO
114-20	114-20	114-20
114-21	114-21	114-21
114-22	114-22	114-22
114-23	114-23	114-23
114-24	114-24	114-24
114-25	114-25	114-25
114-26	114-26	114-26
114-27	114-27	114-27
114-28	114-28	114-28
114-29	114-29	114-29
114-30	114-30	114-30

QUADRO DIVISIONE
CANTONARIA IGM SERIE M/92
(1:100.000)

SEZIONE	TRONCO	NUMERO
435	437	435
433	435	433
431	433	431
429	431	429
427	429	427
425	427	425
423	425	423
421	423	421
419	421	419
417	419	417
415	417	415
413	415	413
411	413	411
409	411	409
407	409	407
405	407	405
403	405	403
401	403	401

Legenda

- Linee nere: Limiti zona di sgombero
- Linee grigie: Limiti zona sgombero calibro 5,56 (perimetro di tiro 50m)
- Linee rosse: Direzione di tiro
- Simbolo: Vedute

Campagna di sgombero del
giorno 21 febbraio 2020
dalle 15:00 alle 22:00. Tiri
con PB92FS, ARX/160
(5,56 ord.), MINIMI,
SPAS/15, GLX/160
prattice, MG42/59 KB.

Direttore di Esercitazione
Cap. f. b. l. RM Fabio GAGLIARDI

[Signature]